

**MUSEU
UNICIPAL**

Museu Municipal
Manuel Soares de Albergaria
CARREGAL DO SAL



Roteiro Turístico

Município de Carregal do Sal

**Território
e património
histórico
cultural**

Câmara Municipal
de Carregal do Sal
2014



Território e Património Histórico-Cultural do Município de Carregal do Sal



FICHA TÉCNICA

Título: Roteiro Turístico – Território e Património Histórico - Cultural do Município de Carregal do Sal
Autor: Evaristo João de Jesus Pinto
Colaboração: Paula Teles e Cristina Fidalgo
Capa e contracapa: Dólmen da Orca e Museu
Fotografia: Evaristo João de Jesus Pinto • Paula Teles • Cristina Fidalgo
Publicação: Museu Municipal Manuel Soares de Albergaria
Edição e Propriedade: Câmara Municipal de Carregal do Sal
Depósito legal: 372552/14
Composição gráfica e impressão: Tipografia Beira Alta, Lda. – Viseu
1.ª edição – Março 2014

O TERRITÓRIO

O concelho de Carregal do Sal é constituído por um extenso espaço de matriz histórica onde se conjugam amplos horizontes e magníficas paisagens nas quais mergulham as raízes e os vestígios monumentais mais antigos de ocupação humana no seu território.



Inserido na zona Centro (Região de Turismo Dão-Lafões), fica situado na zona planáltica da Beira Alta, entre as Serras da Estrela e do Caramulo e é limitado, a Norte pelo Rio Dão, e a Sul pelo Rio Mondego, ficando localizado a cerca de 30 km de Viseu, Distrito onde se insere, e distando cerca de 60 km de Coimbra, tendo como concelhos limítrofes Nelas, Oliveira do Hospital, Santa Comba Dão, Tábua, Tondela e Viseu.

Com uma área aproximada de 120 km², e constituído por cinco freguesias: Beijós, Cabanas de Viriato, Oliveira do Conde, Parada e União das Freguesias de Currelos, Papízios e Sobral; o território do Município de Carregal do Sal fica também geograficamente implantado num amplo maciço antigo do Planalto Beirão, que é predominantemente constituído por granitos, formando um território de morfologia pouco acidentada, onde domina o planalto que faz parte da Plataforma do Mondego.



No aspecto orográfico, situa-se entre as duas principais correntes fluviais já mencionadas, para além de ser atravessado por inúmeras ribeiras e inúmeros

curtos de água que contribuem para a fertilidade dos solos, constatando-se que as cotas altimétricas variam entre os 120 e os 350 metros.

As zonas envolventes são constituídas por vales apertados dos Rios Dão e Mondego, sendo os pontos de maior cota ocupados por mantos de floresta (de pinheiro – *Pinus pinaster*; eucalipto – *Eucalyptus globulus*, entre outras espécies arbóreas, como é o caso do sobreiro – *Quercus suber*; do castanheiro – *Castanea sativa*), para além das oliveiras em alguns socalcos.

Em direcção aos vales mais importantes e em pontos de menor altitude, praticase uma diversidade de culturas de regadio e nas encostas suaves produz-se o azeite e o vinho, sobressaindo o famoso Vinho do Dão, com uma posição de relevo neste núcleo central da zona demarcada onde se situa.


Inerente à riqueza e à produtividade dos solos, o Concelho de Carregal do Sal apresenta, ainda, ao longo das margens dos Rios Mondego e do Dão, testemunhos de uma diversidade de *habitats* e privilegiados ecossistemas que evoluíram em sintonia com as necessidades de sobrevivência do Homem, cujos valores memoriais continuam, ainda nos dias de hoje, indissociavelmente ligados à ocupação de um espaço vivencial onde não faltou o moleiro ou pastor, agricultor ou pescador.



Nestes recantos naturais preservam-se peculiares *narcissus scaberulus* e variados tipos de vegetação autóctone, designadamente orlas arbustivas de medronheiros (*Arbutus unedo*), amieiros (*Alnus glutinosa*), choupos (*Populus nigra*), estevas (*Cistus sp.*), giestas

(*Genista polyanthos*), tojos (*Ulex europaeus*), urzes (*Erica sp.*), sobreiros (*Quercus faginea*), rosmaninho (*Rosmarinus officinalis*) e pinheiros (*Pinus pinophyta*), que fazem, com alguma da fauna ainda existente, como o javali (*Sus scrofa*), o coelho-bravo (*Oryctolagus cuniculus*), a gineta (*Genetta gangeta*), a lebre (*Lepus capensis*), a raposa (*Vulpes vulpes*) e o toirão (*Mustela putorius*), que a vida ainda aí continue a rejuvenescer.

Nestas margens e vertentes, por vezes abruptas, é ainda possível verificar aqui e ali velhas ruínas de antigos moinhos reflectindo o modo de vida de civilização tradicional, assim como restos de firmes estruturas de vestígios de açudes, cuja serventia, ao longo dos tempos foi de múltipla utilidade para as comunidades locais que os construíram. Usou-os naturalmente o Homem para a retenção de águas com a finalidade de equilibrar o regime hídrico irregular de caudais, de passadeiras facilitando o acesso a ambas as margens e até para pequenos portos, regar ou pescar em períodos de época estival, tudo num equilíbrio perfeito entre o Homem e a natureza.



Em resumo, na orla dos principais recursos fluviais do território do Concelho, preservam-se marcas de um património natural e edificado que ainda subsiste no tempo. Povoam-no entre os muitos dos recantos proporcionados por rochedos e canais, o pato-real e alguns dos peixes que ainda existem, como o barbo (*Barbus bocagei*), a enguia (*Anguilla*), pardelha (*Rutilus alburnoides*), boga (*Chondrostoma*) e, por fim, a Lontra (*Lutra lutra*).

Para além destes factores, o concelho de Carregal do Sal é servido por importantes vias de comunicação e excelentes acessibilidades que lhe permitem o acesso rápido e óptimas condições de

ligação ao resto da Europa, quer através da A25 e IC12, quer por via-férrea através da Linha da Beira Alta.

Para além do seu património natural, este Município, possui ainda um elevado número de artesãos a laborar, cuja produção artesanal oferece uma enorme variedade de produtos que tem igualmente contribuído para o desenvolvimento económico do Concelho.



Ao nível do seu **património imaterial**, cada localidade tem a sua romaria, manifestação bem expressiva de fé e de bairrismo, havendo anualmente inúmeras festas religiosas que mantêm a tradição. Pela Páscoa sobressai a festa da Bênção dos Ramos e a Visita Pascal, com a cruz de Cristo Redentor, a entrar em todas as casas. Pelo Natal, assinala-se a Missa do Galo, à meia-noite, nas igrejas das paróquias, a “Adoração do Menino” e as fogueiras, nos largos públicos.

De igual modo, destacam-se também os ranchos folclóricos existentes no Concelho que conservam características inéditas, divulgando e mantendo as tradições existentes nesta região. Muitos dos atuais grupos folclóricos participam em eventos culturais, nacionais e até internacionais. O objectivo principal destes grupos é a preservação e divulgação das tradições.



Quando nos reportamos aos usos, aos costumes e às tradições do povo, não podemos, nem devemos, ficar indiferentes às Festas do Concelho que, durante 9 dias, conferem um colorido e animação próprias à Vila de Carregal do Sal e que culminam com a comemoração do

Feriado Municipal, na 2.ª feira a seguir ao terceiro fim-de-semana de Julho. Principal cartaz turístico do Concelho, é de evidenciar o Carnaval de Cabanas de Viriato que traz ao território inúmeros visitantes de diversos pontos do país.



A tradicional Dança Grande transforma o Carnaval num cartaz turístico excepcional, O Baile do Chapéu, o Carnaval da Criança e a eleição do Rei e da Rainha do Carnaval, de cada ano, conferem ao Carnaval de Cabanas de Viriato um cariz muito peculiar.

Cabanas de Viriato é a terra de Aristides de Sousa Mendes, o Cônsul Português em Bordéus que, no holocausto nazi, arriscou a própria vida ao passar inúmeros vistos, salvando a vida a milhares pessoas.

De igual modo, e tal como referido, a magnífica localização geográfica do Município, as boas vias de acesso, o clima, e a suas riquezas naturais constituem fatores e potencialidades determinantes para o seu desenvolvimento económico e o fomento do turismo cultural, como se pode depreender da oferta de produtos culturais e turísticos do Município, cuja gestão patrimonial se tem processado através do seu Museu e cujos serviços aglutinam o posto de turismo local.



O **Museu Municipal Manuel Soares de Albergaria** é uma Instituição Museológica, criada em 17 de Julho de 2006, com o objectivo de estudar, preservar e promover o legado histórico e identitário do Município de Carregal do Sal.

O seu singular edifício brasonado, adaptado a um espaço museológico, alberga nas suas quatro salas de exposição permanente valiosíssimas colecções de pintura, arqueologia, escultura, etnografia e armaria, cujo acervo e relevância histórico-cultural permitem uma singular e memorial viagem no tempo adentro do espaço territorial que constitui, hoje, o Concelho de Carregal do Sal.

De estrutura polinucleada, pelo impulsionar do processo de defesa e dinamização do vasto património cultural que tem à sua guarda, tem como distinto espaço de intervenção o próprio território que reflecte, constituído pela já considerada e emergente Rede Municipal de Espaços Musealizados, a qual engloba, para além dos monumentos e sítios arqueológicos integrados em circuitos (Circuito Pré-Histórico Fiais/Azenha, Circuito Arqueológico da Cova da Moira, Percurso Patrimonial das Cimalhinhas e Percurso Patrimonial de Chãs, o Núcleo Museológico do lagar de Varas de Parada, o Núcleo Museológico do Complexo Patrimonial de Cabris e o Núcleo Museológico das Escolas Primárias, actualmente em fase de execução.



Com efeito, saliente-se que o Museu Municipal, para além de enriquecer e a dar vida ao contexto urbanístico em que se insere, representa por si, e pelas fortes potencialidades de atracção turístico-cultural que encerra, um ponto de convergência e foco irradiador para o conhecimento de outros pontos de interesse turístico do Concelho, daí que, como complemento ao Museu, o seu património arquitectónico e arqueológico representem, cada vez mais, recursos indissociáveis nos roteiros turísticos do futuro e factores potenciadores do desenvolvimento do Concelho, assim como na transformação da realidade sociocultural e revitalização económica a nível local e nacional.

Como espaço de preservação de memória, o Museu Municipal Manuel Soares de Albergaria será certamente um dos motivos aliantes para conhecer a identidade concelhia e, seguidamente visitar o riquíssimo património cultural do território do Município de Carregal do Sal.

A GASTRONOMIA constitui um dos elementos patrimoniais identitários, deste concelho. A degustação e o desfrutar de iguarias típicas é motivo de encontro com o nosso património e com a tradição local. Rico em sabores e aromas, o concelho apresenta à mesa o pão, as azeitonas, os torresmos da feira, os bolos tortos com queijo, ou requeijão, iguarias genuínas da gastronomia local. **O valor dos produtos endógenos do concelho** manifestam algo de especial, no sabor dos vinhos e do azeite do concelho são um elemento importante, senão mesmo essencial para o paladar e para acompanhar com os pratos tradicionais.



Entre a doçaria tradicional e a arte de cozer ao forno de lenha, os **Bolos Tortos** representam um produto *suis generis*. Com uma receita perdida no tempo, num passado distante enquanto as mulheres coziam uma masseira de pão retiravam um pedaço da massa do pão e acrescentavam ovos, o açúcar e a canela. O segredo está no fazer, no fintar e no amassar, para depois lhe ser dada a forma de meia-lua ao ser colocado na pá do forno. **Os Torresmos da Feira** são um prato resultante da matança do porco e do desmanchar das carnes, estes são cozinhados em caçoilas de barro preto, com o próprio pingo da carne, alho, louro e colorau e tornaram-se uma tradição à mesa das famílias e mais tarde nas feiras, por se comercializar aí a carne



fresca. São servidos, normalmente com batata cozida e grelos e motivo de encontro e convivência para a degustação deste prato bem local.

VINHOS: O Concelho de Carregal do Sal integra a Região demarcada dos vinhos do Dão e em termos de qualidade e tradição vinícola ombreia com os concelhos próximos, os solos proporcionam a diversidade e qualidade da vinha, das castas **Tinta Roriz, Touriga Nacional, Encruzado e Malvazia Fina**. As marcas **Quinta de Cabriz, Quinta do Cerrado, Quinta Mendes Pereira, Quinta das Marias, Casa Aranda, Ribeiro Santo e a Ginja Victor** honram as terras de Carregal do Sal.

A **Ginja Victor** é um produto, genuinamente carregalense, criado por António Victor Soares Júnior, desde 1933 e conquistou o mercado devido ao seu rigoroso processo de fabrico.

Este produto mantém um processo tradicional, a partir da selecção dos frutos qualificado, posteriormente é colocado em infusão em cascos de carvalho, cerca de 20 anos, mais tarde é adicionada a água e o caramelo, depois filtrada, para ser engarrafada e servida em cálices de vidro ou chocolate.



O PATRIMÓNIO HISTÓRICO-CULTURAL

O QUE PODE VISITAR

Museu Municipal Manuel Soares de Albergaria Carregal do Sal



Instituição museológica polinucleada. Através das colecções que alberga (arqueologia, Pintura, Escultura, Armaria e etnografia), proporciona um conhecimento abrangente da história do concelho e constitui o ponto de partida para visitar o que de mais relevante existe no seu território, designadamente o seu património histórico-arqueológico e arquitectónico.

Dólmen da Orca (Orca dos Fiais da Telha)



Localiza-se a cerca de 1000m para Sul dos Fiais da Telha, na freguesia de Oliveira do Conde, a uma altitude de 313 metros. Trata-se de um dólmen de câmara poligonal e corredor longo, envolto numa mamoa com cerca de 20 metros de diâmetro. A Câmara é constituída por nove esteios, tendo um corredor alongado com sete esteios no quadrante norte e oito no quadrante sul. Este monumento integra-se no grupo de megálitos de grandes dimensões da Beira Alta, cuja construção deverá ter ocorrido por volta do IV milénio a.C. O espólio recolhido nas intervenções arqueológicas são de ambiência neolítica e calcolítica. Trata-se de uma sepultura pré-histórica do IV milénio a.C., integrada no Circuito Pré-Histórico Fiais/Azenha, em Oliveira do Conde. Classificado como Monumento Nacional.

Lapa da Moira



Abrigo natural sob rocha destacado na paisagem integrado no Circuito Patrimonial das Cimalhinhas em Cabanas de Viriato, o qual alberga a seguinte inscrição romana: VIIGIITO TVSGI (*filio*)/ CALVMIID I [...]. A inscrição poderá corresponder a uma dedicatória funerária a *Vegetus*. O Monumento está integrado no Circuito Patrimonial das Cimalhinhas.

Núcleo de Sepulturas antropomórficas da Cova da Moira



Integrado no Circuito Arqueológico da Cova da Moira, em Currelos. Estas práticas funerárias remontam à Época Medieval (séculos XIII-XIV), podendo os tumulados constituir um pequeno núcleo familiar.

Túmulo Fernão Gomes de Góis



Obra-Prima do Renascimento, tendo sido executado por João Afonso entre 1439 e 1440, podendo ser visitado na Igreja Matriz de Oliveira do Conde. Classificado como Monumento Nacional.

Pelourinho Manuelino



É constituído por uma base de três degraus quadrados, picota de silhueta esguia e esbelta, fuste espiralado, da esquerda para a direita, possuindo três vergas de ligeiro torcimento. Capitel de tipo pinha cónica assente em base circular e saliente em relação à coluna. Por remate tem no topo grimpia com haste de ferro sustentando pequena cruz metálica. O pelourinho é do século XVI. Está classificado como Monumento Nacional.

Casa do Visconde



Solar de inspiração barroca, localizado em Oliveira do Conde, destacando-se ainda outros solares e casas solarengas, situadas em várias localidades do Concelho. Vide Roteiro Solares e Casas Solarengas do Concelho de Carregal do Sal.

Lagar de Varas de Parada Núcleo Museológico



Unidade Lagareira do Século XIX/XX.

No local efectuava-se a produção de azeite através dos métodos artesanais. A Galga era movimentada por um boi ou cavalo. Visitas com marcação através do Museu Municipal.

Orca do Outeiro do Rato



Dólmen localizado no lugar de Lajes, freguesia de Oliveira do Conde, a uma altitude de 323 metros. É constituído por uma câmara poligonal e corredor longo com cerca de 7,5 metros de comprimento. A câmara seria constituída por nove esteios, restando-lhe apenas a base do esteio central e um lateral. O corredor possui nove esteios de cada lado, perdurando ainda uma das lajes de cobertura junto à ante câmara. O espólio recolhido corresponde a dois momentos de utilização, sendo o primeiro de ambiência neolítica e o segundo dos inícios da Idade do Bronze. O monumento está integrado no Circuito Pré-Histórico Fiais/Azenha.

Orca 1 do Ameal



A Orca 1 do Ameal, localiza-se no lugar de Ameal, freguesia de Oliveira do Conde, a uma altitude de 321 metros. Trata-se de um dólmen de câmara poligonal simples, sem corredor, constituída por três esteios inclinados no quadrante sul, quatro do lado norte e um esteio grande na cabeceira. O espólio recolhido “aponta para um momento arcaico dentro do megalitismo regional”. O monumento está integrado no Circuito Pré-Histórico Fiais/Azenha.

Orca 2 do Ameal



A Orca 2 do Ameal, localiza-se no lugar de Ameal, freguesia de Oliveira do Conde, a uma altitude de 316 metros. Trata-se de um dólmen de câmara simples de pequenas dimensões, sendo ainda visíveis alguns dos esteios bastante fracturados. A mamoa teria 10 metros de diâmetro e apresenta semelhanças a nível estrutural e cronológico com a orca 1 do Ameal. O espólio recolhido “aponta para um momento arcaico dentro do megalitismo regional”. O monumento está integrado no Circuito Pré-Histórico Fiais/Azenha.

Orca da Palheira



Localiza-se no lugar da Orca, freguesia de Oliveira do Conde, a uma altitude de 299 metros. Trata-se de um dólmen com câmara poligonal, com cerca de 2,5 metros de diâmetro e corredor alongado com cerca de 5 metros, encontrando-se incorporado numa palheira construída por volta do século XVII/XVIII. O monumento está integrado no Circuito Pré-Histórico Fiais/Azenha.

Orca de Santo Tisco



A Orca de Santo Tisco, localiza-se em Travanca de S. Tomé no lugar de Santo

Tisco, freguesia de Oliveira do Conde, a uma altitude de 308 metros. Trata-se de um dólmen constituído por câmara e corredor pequeno. A câmara apresenta quatro esteios, que originalmente deveriam ascender a oito. O corredor apresenta apenas 2 esteios laterais e uma pedra de cobertura. Num dos esteios da Câmara pode ser observada uma pintura a vermelho, representando um sol com sete raios.

Monumento estatuário ao Cristo Rei



Localiza-se na área adjacente à Quinta de São Cristóvão, mais conhecida popularmente pela Quinta do Passal pela proximidade com a igreja paroquial. É datado de 1933 e foi esculpido na Bélgica e transportado por comboio dividido em três blocos, dada a sua grande dimensão escultórica.

Complexo Patrimonial de Cabris Núcleo Museológico



Este complexo integra diversas infra-estruturas ligadas à produção e transformação de produtos locais, podendo visitar as ruínas do Lagar de Varas da produção do Azeite, Moinhos de Rodízio, Lagareta, Gravuras e Forno de Cozer Pão. Século XVIII/XIX.

Casa do Passal

Antiga residência de Aristides de Sousa Mendes, construída em meados do século XIX, tendo a sua estrutura original, vindo a sofrer remodelações no primeiro quartel do século XX, solução que lhe conferiu uma feição arquitectónica marcadamente francesa e cujo estilo se identifica com a tendência estética denominada Beaux-Arts. Classificado como Monumento Nacional.



Rede Municipal de Espaços Musealizados do Município de Carregal do Sal

Visitas com marcação prévia – Museu Municipal

Núcleo Museológico Freguesia de Parada



Monumentos visitáveis:

- Lagar de Varas de Parada

Circuito Pré-Histórico Fiais/Azenha

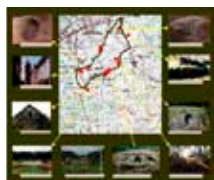
Freguesia de Oliveira do Conde



Monumentos visitáveis:

- Orca do Outeiro do Rato
- Orca do Santo
- Dólmen da Orca
- Abrigo da Orca
- Orca 1 do Ameal
- Orca 2 do Ameal
- Habitat do Ameal
- Orca da Palheira
- Lajinha do Ameal
- Gravuras do Ameal 1
- Gravuras do Ameal 2
- Orquilha da Víbora
- Penedo da Víbora
- Orca de Santo Tisco – Travanca de S. Tomé


Circuito Arqueológico da Cova da Moira Freguesia de Currelos



Monumentos visitáveis:

- Sepultura de Albergaria
- Marcos Miliários anepígrafos de Vale Touro
- Penedo da Cova da Moira
- Sepultura das Cumeadas
- Sepultura da Cova da Moira
- Núcleo de Sepulturas da Cova da Moira
- Lajinha da Tapada
- Monumento às Alminhas de Casal Mendo
- Sítio Arqueológico do Passal
- Sítio da Torre Medieval de Casal da Torre
- Alminhas do Amieiro
- Pinheiro Secular do Amieiro
- Sepultura do Amieiro

Percurso Patrimonial das Cimalhinhas Freguesia de Cabanas de Viriato



Monumentos visitáveis:

- Necrópole Medieval do Passal
- Sepultura 1 do Passal
- Sepulturas geminadas 1 do Passal
- Sepulturas Geminadas 2 do Passal

- Sepultura 2 do Passal
- Campa da Moira
- Lapa da Moira
- Palheiras das Cimalhinhas
- Palheiras e Eiras da Laje Grande
- Património Natural do Deldoreto
- Monumento às Alminhas das Cimalhinhas

Percurso Patrimonial de Chãs

Freguesia de Beijós



Monumentos visitáveis:

- Casa solarenga da família dos Costa Cabral
- Caminhos ancestrais de Chãs, Milrego, Riachas e Quelhas
- Outeiro da Grainha
- Conjunto de Monumentos dedicado às Alminhas
- Túmulos Rupestres de Chãs
- Sítio Arqueológico de Chãs
- Lagareta de Milrego/Riachas
- Palheiras e Habitações Campestres
- Gravuras da Póvoa da Pegada
- Pontão de Quelhas,
- Açude e Ruínas do Moinho de Rodízio de Quelhas
- Vestígios do Lagar de Varas de Quelhas
- Outeiro da Fonte
- Monte Calvário
- Fonte do Ribeiro
- Capela de nossa Senhora das Areias

Núcleo Museológico /Complexo Patrimonial de Cabris – Carregal do Sal



Monumentos visitáveis:

- Lagar de Varas
- Moinho de Rodízio 1
- Moinho de Rodízio 2
- Moinho de Rodízio 3

- Lagareta Medieval
- Ruínas do Forno de Cozer Pão
- Gravuras Rupestres

Núcleo Museológico das Escolas Primárias do Município de Carregal do Sal - Currelos



Monumentos visitáveis:

- Edifício da Escola Conde Ferreira
- Espólio das antigas Escolas Primárias do concelho

Freguesia de Papízios



Monumentos visitáveis:

Túmulos Rupestres de Papízios

Freguesias de Papízios e Currelos



Monumentos visitáveis:

Património paisagístico e edificado da Orla do Rio Mondego

Percurso da Natureza

Orla do Mondego

Itinerário 1 e 2 – (Em fase de execução)

Publicações editadas pelo Município de Carregal do Sal relativas ao Museu e Património Histórico-Cultural do Concelho

- Roteiro Arqueológico do Concelho de Carregal do Sal, 2001;
- Roteiro do Circuito Pré-Histórico Fiais/Azenha, 2002;
- Desdobrável do Circuito Pré-Histórico Fiais/Azenha, 2002;
- Património Arqueológico do Concelho de Carregal do Sal, 2ª fase da Carta e Roteiro, 2004;
- Roteiro do Percurso Patrimonial das Cimalhinhas, 2004;
- Desdobrável do Percurso Patrimonial das Cimalhinhas, 2004;
- Roteiro do Museu Municipal de Carregal do Sal, 2006;
- Catálogo da Colecção Etnográfica Por Terras do Concelho, 2006;
- Roteiro do Circuito Arqueológico da Cova da Moira, 2006;
- Desdobrável do Circuito Arqueológico da Cova da Moira, 2006;
- Desdobrável de Apresentação do Núcleo Museológico do Lagar de Varas de Parada. 2006;
- O Museu Municipal Manuel Soares de Albergaria, das Origens à sua formação. 2007;
- Colecção de Postais do Património Arquitectónico e Escultórico. 2007;
- Colecção de Postais do Património Arqueológico do concelho. 2007;
- Colecção de Postais do Museu Municipal e Lagar de Varas de Parada. 2007;
- Roteiro do Percurso Patrimonial de Chãs, 2009;
- Desdobrável do Percurso Patrimonial de Chãs, 2009;
- Desdobrável do Túmulo Fernão Gomes de Góis. 2011;
- Desdobrável de Aristides de Sousa Mendes. 2011;
- Roteiro do Núcleo Museológico de Cabris. 2012;
- Roteiro Turístico Solares e Casas Solarengas do Município de Carregal do Sal, 2012;
- Novos Contributos Para a Actualização da Carta Arqueológica do Concelho, 3ª Fase da Carta e Roteiro, 2012;
- Fontes e Chafarizes do Concelho de Carregal do Sal, 2013;
- Desdobrável de Apresentação do Núcleo Museológico de Cabris, 2013





Restauração do Concelho de Carregal do Sal

Pátio das Conversas - Restaurante

Rua Alexandre Braga, n.º 3
3430-007 Carregal do Sal
Tel.: 232 969 175
Tlm.: 96 172 88 77 / 96 417 82 99
patiodasconversas@gmail.com

Encontrus Catering

Rua Afonso Marques, n.º 4
Oliveira do Conde
3430-004 Carregal do Sal
Tel.: 232 960 209

Pizzaria Telheirinho

Urbaniz. Alzira Cláudio, lote 13-A, r/c
3430-121 Carregal do Sal
Tlm. 969 336 689

Restaurante Odisseia

Rua António Victor Júnior, n.º 33A
3430-068 Carregal do Sal
Telem: 968346081

Restaurante "O Beijós"

Rua Abade Pais Pinto, n.º 151 – Beijós
3430-521 Carregal do Sal

Restaurante Casa Piano

Rua dos Casaínhos, 9, r/c
Cabanas de Viriato
3430-614 Carregal do Sal
Tel.: 232 691 634
casa-piano-rest@hotmail.com

Pastelaria Ponto de Encontro

Rua Francisco Sá Carneiro, II
3430-048 Carregal do Sal

Pastelaria Flôr de Cabanas

Rua Viriato, Lote 1 - Loja A
Cabanas de Viriato
3430-690 Carregal do Sal
Tel.: 232 691 611

Provisório Bar

Edifício S. Brás – 3430- Carregal do Sal

Restaurante Salinas

Rua Dr. José Augusto Capelo
3430-088 Carregal do Sal
Tel. 232 962 611

Zagão PIANO WINE BAR

Rua Alexandre Braga, n.º 10
3430-007 Carregal do Sal
Tel.: 232 969 175
Tlm.: 96 172 88 77 / 96 417 82 99
patiodasconversas@gmail.com

Pizzaria Calábria

Av. Nossa Senhora das Febres,
Edifício Aeroporto, BI
3430-039 Carregal do Sal
Tel.: 232 962 109
info@pizzariacalabria.pt

Villas - Restaurante Bar

Rua Viriato, 149
Cabanas de Viriato
3430-649 Carregal do Sal
Tel.: 232 691 639

Restaurante Mira Serra

Av. da Estação, n.º 85
Oliveirinha
3430-399 Carregal do Sal
Tel.: 232 968 294

Pizzaria A Casinha

Terreiro de Santo António, nº17
Fiais da Telha
3430 Carregal do Sal
Tel.: 232 961 021

Pastelaria Parque

Parque Alzira Cláudio
3430 - 121 Carregal do Sal
Tel.: 232 969 830

Pastelaria Bombom

Rua António Victor Júnior, n.º 33A
3430 Carregal do Sal
Tel.: 232 961 347

Mota's Bar

Rua S. João de Deus, n.º 3
3430-055 Carregal do Sal
Tlm: 966 625 803

Jotapê Bar

Rua Alexandre Braga, n.º 8
3430-007 Carregal do Sal
Tlm: 966 795 440

Café Chaminé

Rua da Igreja, n.º 1
Oliveira do Conde
3430-351 Carregal do Sal
Tel.: 232 968 515

Restaurante Quinta de Cabriz

Estrada Nacional 234
3430 – 909 Carregal do Sal
Tel. 232 969 537

Restaurante Aeroporto

Av. Nossa Senhora das Febres (EN234)
3430-039 Carregal do Sal
Tel.: 232 968 252

Restaurante / Café Petz Bar

Rua Canadas, n.º 1, Laceiras
3430-690 Carregal do Sal
Tel.: 232 691 451

Restaurante Sabores D'Avó Tina

Rua da Igreja, n.º 3
Currelos
3430-201 Carregal do Sal
Tel.: 232 961 075

Restaurante Tendinha

EN 234, Oliveirinha
3430 Carregal do Sal
Tel.: 232 968 486

Padaria e Confeitaria Salinas

Rua Miguel Bombarda, n.º 7
3430-068 Carregal do Sal
Tel.: 232 961 983 • Tlm: 962 453 476
pastelariasalinas@hotmail.com

Pastelaria Vilareto

Rua São João de Deus,
Edifício S. João de Deus
3430-055 Carregal do Sal

Café Flôr do Mondego

Rua Principal
Oliveira do Conde
3430 Carregal do Sal
Tel.: 232 968 552

Café Millenium

Edifício S. Brás
3430 – 055 Carregal do Sal

**Café O Cantinho da Azenha
Largo da Lage**

Azenha, Oliveira do Conde
3430-275 Carregal do Sal
Tel.: 232 968 820





Vitivinicultura e Património Gastronómico

Quinta das Marias

Oliveira do Conde
3430 – 364 Carregal do Sal
Tel. 93 580 70 31
info@quintadasmarias.com

Quinta Mendes Pereira

Quinta da Sobreira
Oliveira do Conde
3430 – 350 Carregal do Sal
Tel. 232 969 292 • Tlm. 93 955 99 90
raquelmendespereira@qmp.pt

Queijaria Flor da Beira

Parque industrial, lote 5
3430 – 132 Carregal do Sal
Tel. 232 960 220
geral@queijariaflordabeira.com

Casa Aranda

Oliveirinha – Oliveira do Conde
3430 407 Carregal do Sal
Tlm. 96 152 76 59 / 96 683 07 53
geral@casaaranda.com

Dão Sul – Sociedade Vitivinícola S.A.

Quinta das Sarzedas
3430 – 144 Carregal do Sal
Tel. 232 960 140 • Fax. 232 961 203
daosul@daosul.com

Ginja Victor

Rua Dr Oliveira Salazar, 17
3430 Carregal do Sal
Tel. 232 969 799

Quinta do Cerrado

União Comercial da Beira
Oliveirinha
3430 399 Carregal do Sal
Tel. 232 968 224 / 232 968 449
uniaocomercial@gmail.telepac.pt

Quinta do Ribeiro Santo

Magnum – Carlos Lucas Vinhos Lda.
Quinta do Ribeiro Santo – Albergaria
3430 – 261 Carregal do Sal
Tel. 232 961 652 • Tlm. 96 511 16 69
info@winemagnum.com



Alojamento do Concelho de Carregal do Sal

Casa Zagão (AG)

Rua Alexandre Braga, n.º 10
3430-007 Carregal do Sal
Tel.: 232 969 175
Tlm. 96 172 88 77 / 96 417 82 99
patiodasconversas@gmail.com

Residencial Salinas (Residencial) 2ª

Rua Dr. José Augusto Capelo
3430-088 Carregal do Sal
Tel. 232 962 611



Informações úteis

Câmara Municipal de Carregal do Sal

Praça do Município – Apartado 90
3430 – 909 Carregal do Sal
Tel. 232 960 400 | Fax. 232 960 409
geral@cm-carregal.pt
www.cm-csal.pt

União de Freguesias

Currelos, Papízios e Sobral

Bairro do Pombal – Currelos
3430 – 201 Carregal do Sal
Tel./Fax. 232 968 732

Junta de Freguesia de Beijós

Rua Abade Pais Pinto, nº 147 – Beijós
3430 – 521 Carregal do Sal
Tel./ Fax. 232 671 649

Junta de Freguesia de Parada

Rua Poço do Barro – Parada
3430-722 Carregal do Sal
Tel. / Fax. 232 961 642

Junta de Freguesia de Oliveira do Conde

Rua da Igreja – s/n – Oliveira do Conde
3430-351 Carregal do Sal
Tel../ Fax. 232 968 344

Gabinete de Apoio ao Empresário

Câmara Municipal de Carregal do Sal



Junta de Freguesia

de Cabanas de Viriato

Edifício Campos Lobo, 46
Cabanas de Viriato
3430-618 Carregal do Sal
Tel. 232 691 166 | Fax. 232 698 526

Pavilhão Gimnodesportivo

Largo da Feira
3430-040 Carregal do Sal
Tel. 232 960 496

Posto de Turismo

Museu Municipal Manuel Soares
de Albergaria
Rua Alexandre Braga, 32
3430-007 Carregal do Sal
Tel. 232 960 404
museu@carregal-digital.pt

Museu Municipal

Manuel Soares de Albergaria

Rua Alexandre Braga, 32
3430-007 Carregal do Sal
Tel. 232 960 404
museu@carregal-digital.pt

Biblioteca Municipal de Carregal do Sal

Rua Escultor Aureliano Lima
Apartado 14
3430-909 Carregal do Sal
Tel. 232 960 490

Espaço Internet de Carregal do Sal

Biblioteca Municipal
Rua Escultor Aureliano Lima
3430-909 Carregal do Sal
Tel. 232 960 490

Piscinas Municipais de Carregal do Sal

Arruamento Urbano a Sul da Vila
3430-154 Carregal do Sal
Tel. 232 960 495

Centro Cultural de Carregal do Sal

Praça do Município
Apartado 90
3430 – 909 Carregal do Sal
Tel. 232 960 400 | Fax. 232 960 409
geral@cm-carregal.pt
www.cm-csal.pt

PAC – Posto de Atendimento

ao Cidadão

(Edifício da Câmara Municipal)
Praça do Município — Apartado 90
3430 – 909 Carregal do Sal
Tel. 232 960 475



Julgado de Paz de Carregal do Sal

Rua S. João de Deus
3430-055 Carregal do Sal
Tel. 232960455
Fax. 232960459

Segurança Social – Serviço Local de Carregal do Sal

Rua Francisco Sá Carneiro, 14
3430-048 Carregal do Sal
Tel. 232962710

Repartição de Finanças

Rua António Silvestre Ferreira Nobre,
Lote 12-A — 3430 Carregal do Sal
Tel. 232968260

Cartório Notarial

Rua Dr. Alexandre Matos Viegas, nº 27
3430 – 909 Carregal do Sal
Tel. 232 962 283

Conservatória do Registo Civil e Predial

Rua Eduardo Silvestre Ferreira Amaral,
Lote 13-B
3430 Carregal do Sal
Tel. 232960190



Farmácias

Unidade de Saúde de Carregal do Sal

Apartado 33, Albergaria
3430 – 261 Carregal do Sal
Tel. 232968270 | Fax. 232968446

Farmácia Rodrigues

Rua S. João de Deus, 35
3430-055 Carregal do Sal
Tel. 232968203

Farmácia Moderna

Rua São João de Deus, nº1
3430 – 055 Carregal do Sal
Tel. 232968101 | Fax. 232961115

Guarda Nacional Republicana

Rua Francisco Sá Carneiro
3430 – 000 Carregal do Sal
Tel./ Fax.233968134

Bombeiros Voluntários de Carregal do Sal

Avenida dos Bombeiros Voluntários
3430 – 003 Carregal do Sal
Tel. 232968250 | Fax. 232969985

Bombeiros Voluntários de Cabanas de Viriato

Rua Viriato, n.º 319
3430-649 Cabanas de Viriato
Tel. 232691129 | Fax. 232691573

Cruz Vermelha

Rua Nova, nº 3
Oliveira do Conde
3430 – 358 Carregal do Sal
Tel. 232 961 456

Agência de Viagens Salideia

Parque Alzira Cláudio, Bl. 13A, r/c dir.
3430-121 Carregal do Sal
Tel. 232 968 672
geral@salideia.com

Farmácia Abreu

Rua das Chancas
Albergaria
3430 – 127 Carregal do Sal
Tel. 232968630

Extensão de saúde de Cabanas de Viriato

Avenida Aristides Sousa Mendes
Cabanas de Viriato
3430 – 607 Carregal do Sal
Tel. 232691163
Fax. 232 690 021

Estabelecimentos de Ensino

Escola Básica nº 2

Arruamento Sul da Vila
Apartado 89
3430-154 Carregal do Sal
Tel. 232 960 150 | Fax. 232 960 157

Aggrupamento de Escolas de Carregal do Sal

Escola Secundária/3 de Carregal do Sal
Rua Dr. Amadeu Matos Viegas
Apartado 88
3430-909 Carregal do Sal
Tel. 232 960 120 | Fax. 232 960 129

EBI Aristides de Sousa Mendes

Apartado 9
3430-677 Cabanas de Viriato
Tel. 232 960 020

Centro Educativo Nun'Alvares

Rua Nuno Alvares
3430-073 Carregal do Sal
Tel. 232 960 470
Email: escal@mail.telepac.pt

Espaços Fluviais, Recreio e Lazer

Espaços Fluviais

- Praia Fluvial Pé Rodrigo (Azenha,)
- Marcudo (Papízios)
- Ribeira (Cabanas de Viriato)
- Várzea Negra (Currelos)
- Seara (Oliveira do Conde)
- Senhora da Ribeira (Parada)
- Moinho "Azenha Redondo" (Oliveira do Conde)
- Moinho "Abel Moleiro" (Oliveira do Conde)
- Ribeira (Beijós)

Hipismo

- **Quinta Picadeiro do Pombal**
Estrada da Aguieira – Beijós
3430 – 516 Carregal do Sal
Tlm. 91 823 45 33 / 96 240 97 08
geral@picadeirodopombal.com

Recreio e Lazer

Turismo de Aventura

- **Geoaventura**
Tlm. 91 498 26 51 / 96 704 90 02
geral@geoaventura.pt



Festas Religiosas e populares

CURRELOS

02 – Sra. das Candeias (2 de Fevereiro)
– Currelos

São Brás (2 de Fevereiro)
– Carregal do Sal

06 – São Pedro das Chaves
(30 de Junho) – Currelos

07 – Sra das Febres (2º Sábado de
Julho) – Carregal do Sal

08 – São Domingos (4 de Agosto)
– Currelos

PARADA

01 – Santo Amaro (15 de Janeiro)
– Póvoa de Santo Amaro

02 – São Brás (2 de Fevereiro) – Parada

06 – Santo António (13 de Junho)
– Parada

08 – Sra. da Ribeira (15 de Agosto)
– Parada

09 – São Miguel (29 de Setembro come-
moração no domingo seguinte)
– Parada

CABANAS DE VIRIATO

07 – São Cristóvão (28 de Julho)
– Cabanas de Viriato

08 – Nossa Senhora dos Milagres
(15 de Agosto) – Laceiras

PAPÍZIOS

09 – São Miguel (29 de Setembro)
– Papízios

12 – Imaculada Conceição
(8 de Dezembro) – Papízios

SOBRAL

11 – Sra. das Boas Novas
(21 de Novembro) – Sobral

OLIVEIRA DO CONDE

01 – Santo Amaro (15 de Janeiro)
– Oliveira do Conde

02 – São Pedro da Cadeira (24 de Feve-
reiro) – Oliveira do Conde

04 – Sra. dos Prazeres (14 de Abril)
– Oliveirinha

06 – Santo António (13 de Junho, co-
memoração no domingo seguinte)
– Fiais da Telha

São João Batista (24 de Junho)
– Albergaria

07 – Santo Aleixo (28 de Julho)
– Alvarelhos

08 – São Tomé (4 de Agosto)
– Travanca de São Tomé

São Domingos (4 de Agosto, co-
memoração no domingo seguinte)
– Vila Meã

09 – São Miguel (29 de Setembro, co-
memoração no domingo seguinte)
– Oliveira do Conde

BEIJÓS

01 – Festa de Santo Antão
(20 de Janeiro) – Pardieiros

06 – Nossa Senhora do Carmo (21 de
Junho) – Póvoa de Lisboa

São João Batista (24 de Junho)
– Beijós

12 – Senhora da Pégada (18 de Dezem-
bro, comemoração no domingo se-
guinte) – Póvoa da Pégada

CALENDÁRIO DE FESTAS E ROMARIAS

Freguesias \ Meses	JAN	FEV	MAR	ABR	MAI	JUN	JUL	AGO	SET	OUT	NOV	DEZ
CURRELOS		●				●	●●●	●				
PARADA	●	●				●		●	●			
OLIVEIRA DO CONDE	●	●●●	●	●●		●●●	●●●	●	●			
CABANAS VIRIATO		●	●			●	●	●				
PAPÍZIOS									●			●
SOBRAL											●	
BEIJÓS	●					●						●

LEGENDA: ● Festas religiosas e populares

● Desporto

● Festas e tradições

● Festivais (data móvel)

● Carnaval/ Queima da Comadre e do Compadre/Enterro de Entrudo/ Serração da Velha (dia móvel)



Visitas ao Museu:

Poderão ser efectuadas em grupo para os diversos públicos e comunidade escolar mediante marcação prévia

Contactos:

Museu Municipal
Manuel Soares de Albergaria
Rua Alexandre Braga, 32
3430-007 Carregal do Sal
Tel.232 960 404, Fax-232 960 409
museu@carregal-digital.pt

Horário de funcionamento:

Terça-Feira a Domingo
10.00 às 12.00h
15.00 às 17.00h

Encerramento:

Segundas-Feiras
1 de Janeiro
Terça-Feira de Carnaval
Sexta-feira Santa
Domingo de Páscoa
25 de Abril
1º de Maio
Julho (Feriado Municipal móvel)
25 de Dezembro